Ecología en Bolivia, 37(2): 5-14, Octubre de 2002.

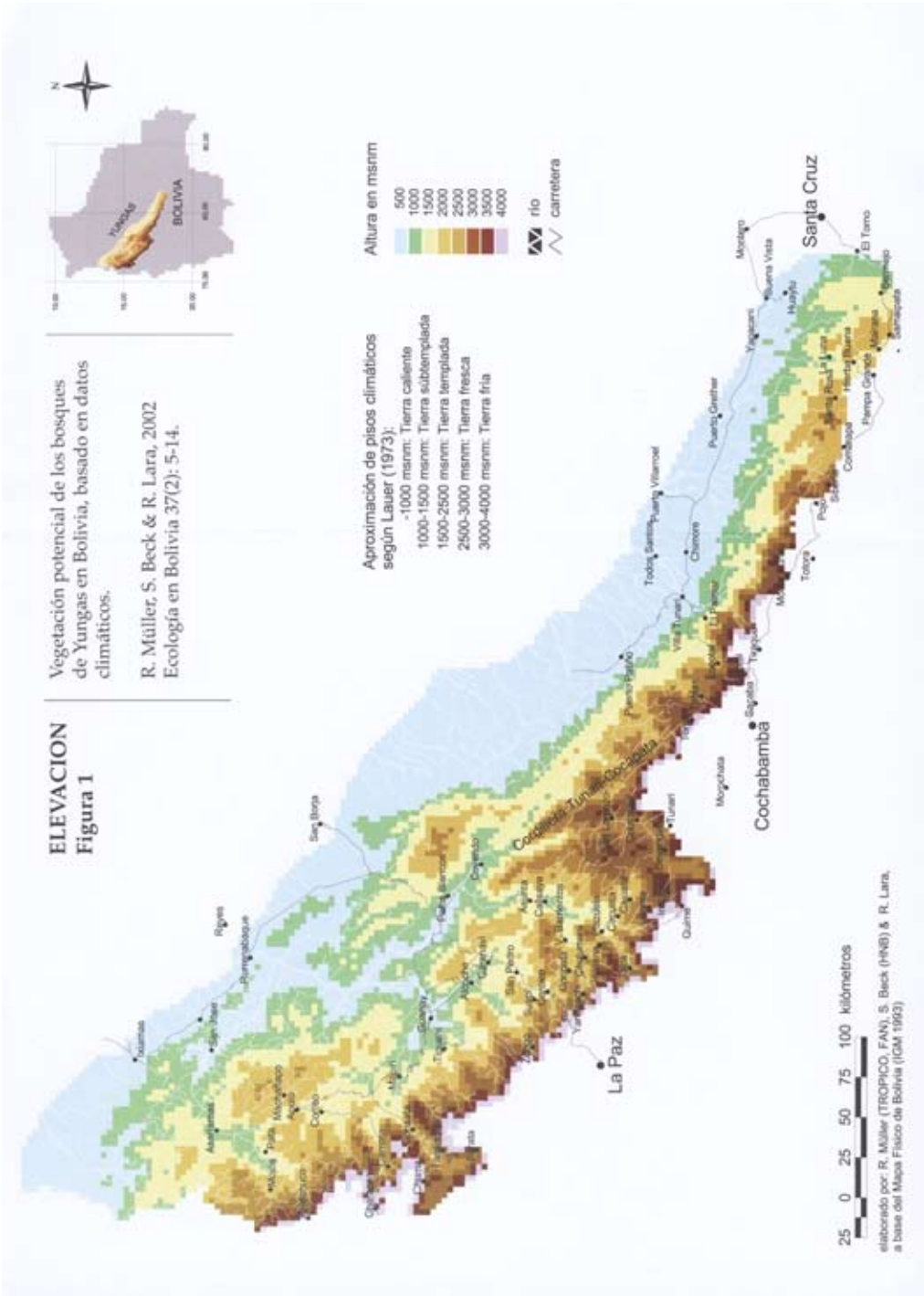

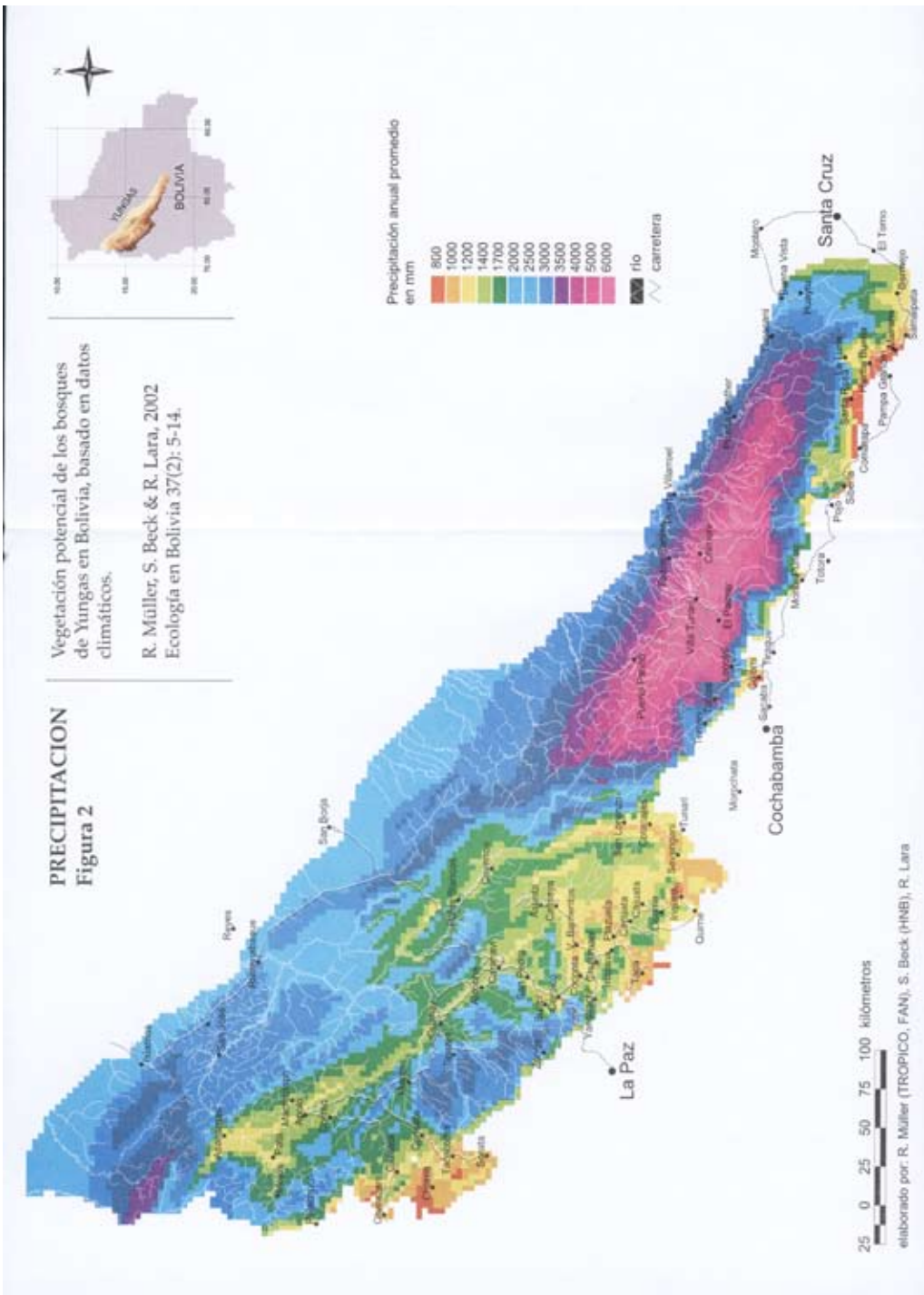
PRECIPITACION
Figura 2
Vegetación potencial de los bosques de Yungas en Bolivia, basado en datos climáticos.
R. Müller, S. Beck & R. Lara, 2002
Ecología en Bolivia 37(2): 5-14.
YUNGAS
BOLIVIA
N
Precipitación anual promedio en mm
800
1000
1200
1400
1700
2000
2500
3000
3500
4000
5000
6000
río
carretera
La Paz
Cochabamba
Santa Cruz
25 0 25 50 75 100 kilómetros
elaborado por: R. Müller (TROPICO, FAN), S. Beck (HNB), R. Lara

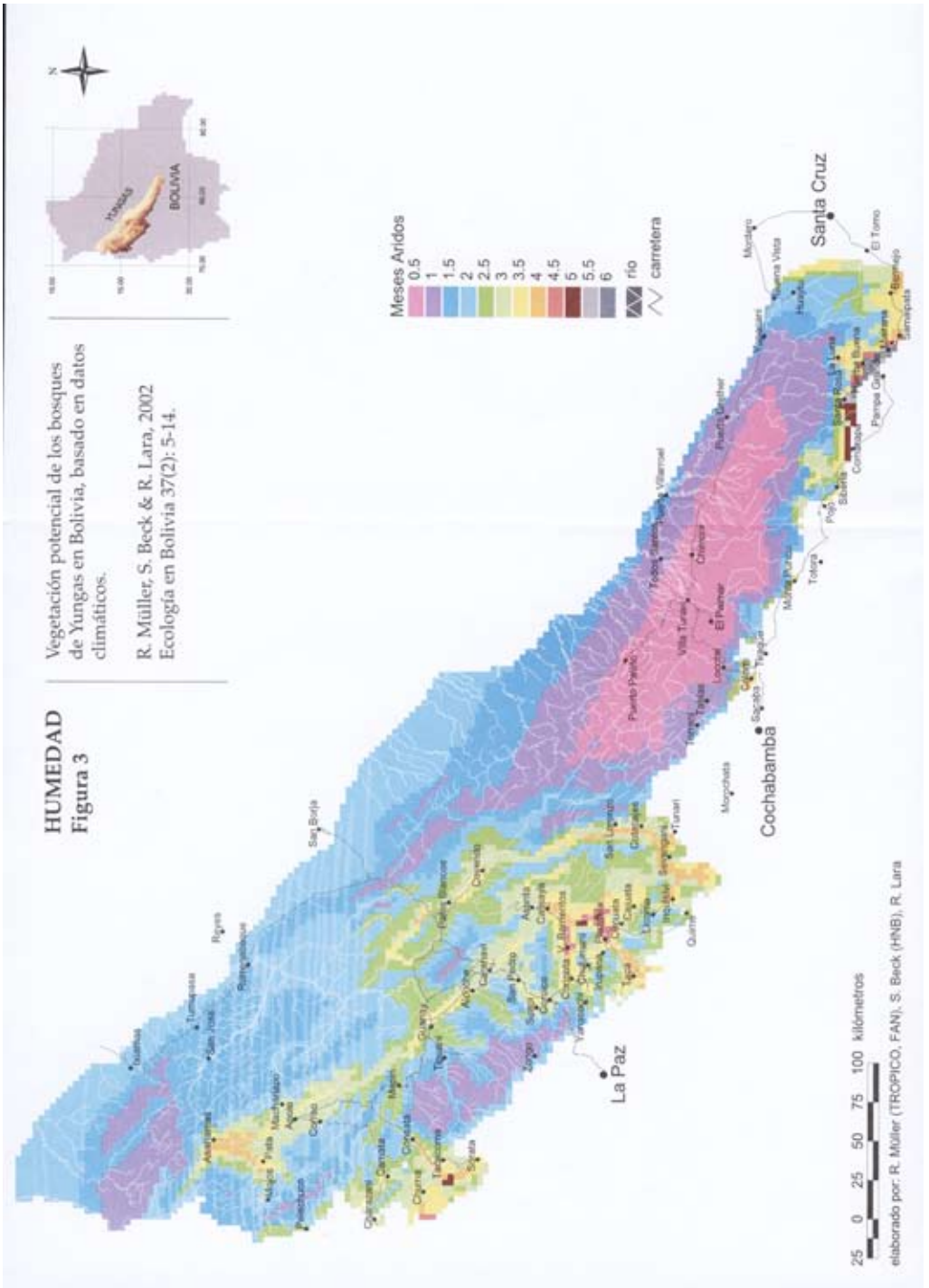
HUMEDAD
Figura 3
Vegetación potencial de los bosques de Yungas en Bolivia, basado en datos climáticos.
R. Müller, S. Beck & R. Lara, 2002
Ecología en Bolivia 37(2): 5-14.
YUNGAS
BOLIVIA
N
Meses Áridos
0.5
1
1.5
2
2.5
3
3.5
4
4.5
5
5.5
6
río
carretera
La Paz
Cochabamba
Santa Cruz
25 0 25 50 75 100 kilómetros
elaborado por: R. Müller (TROPICO, FAN), S. Beck (HNB), R. Lara

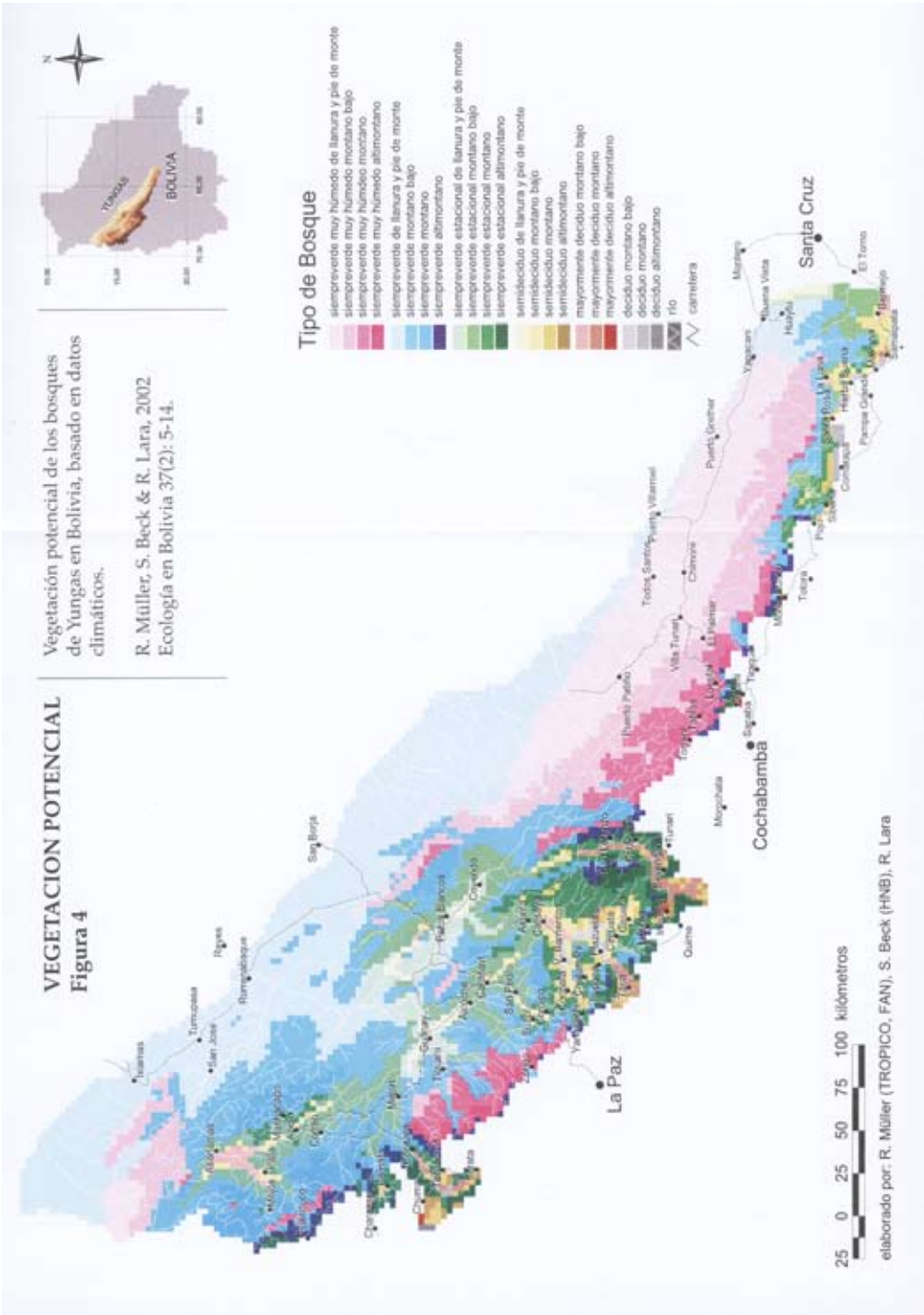
VEGETACION POTENCIAL
Figura 4
Vegetación potencial de los bosques de Yungas en Bolivia, basado en datos climáticos.
R. Müller, S. Beck & R. Lara, 2002
Ecología en Bolivia 37(2): 5-14.
YUNGAS
BOLIVIA
N
Tipo de Bosque
siempreverde muy húmedo de llanura y pie de monte
siempreverde muy húmedo montano bajo
siempreverde muy húmedo montano
siempreverde muy húmedo altimontano
siempreverde de llanura y pie de monte
siempreverde montano bajo
siempreverde montano
siempreverde altimontano
siempreverde estacional de llanura y pie de monte
siempreverde estacional montano bajo
siempreverde estacional montano
siempreverde estacional altimontano
semidecíduo de llanura y pie de monte
semidecíduo montano bajo
semidecíduo montano
semidecíduo altimontano
mayormente deciduo montano bajo
mayormente deciduo montano
mayormente deciduo altimontano
deciduo montano bajo
deciduo montano
deciduo altimontano
río
carretera
La Paz
Cochabamba
Santa Cruz
25 0 25 50 75 100 kilómetros
elaborado por: R. Müller (TROPICO, FAN), S. Beck (HNB), R. Lara